

Karta över Kungälv

E6 från Oslo

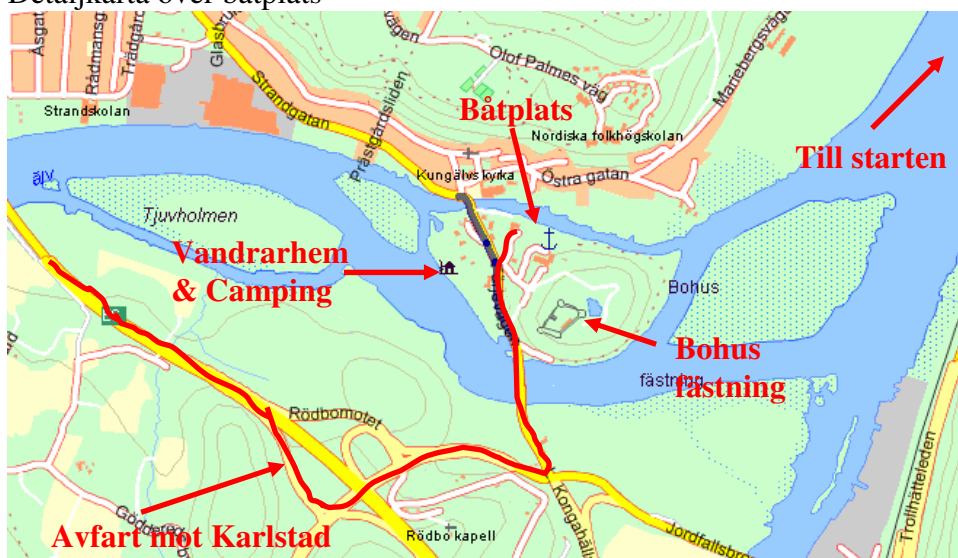


**R45 från
Trollhättan**

**Avfart mot Karlstad
och Bohus fästning**

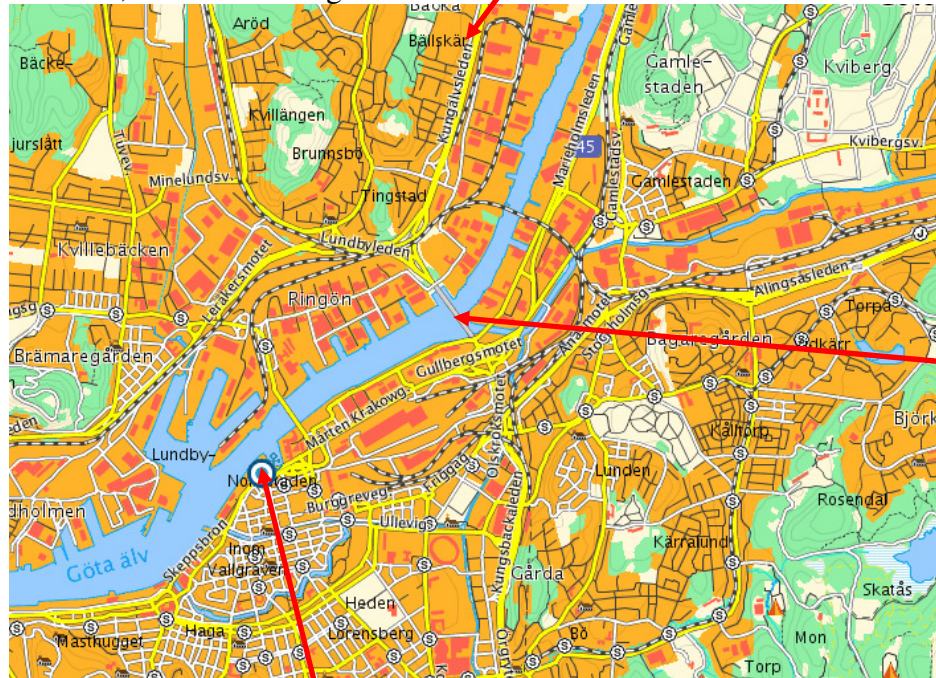
E6 från Göteborg

Detalj karta över båtplats



Kör E6:an mot Göteborg, ta av den tredje avfarten i Kungälv som är skyltat mot Karlstad och Bohus Fästning. Följ skyltarna mot Bohus Fästning och Turistinformation. Den sista biten är även skyltat med "RODD"

Översikt, del av Göteborg

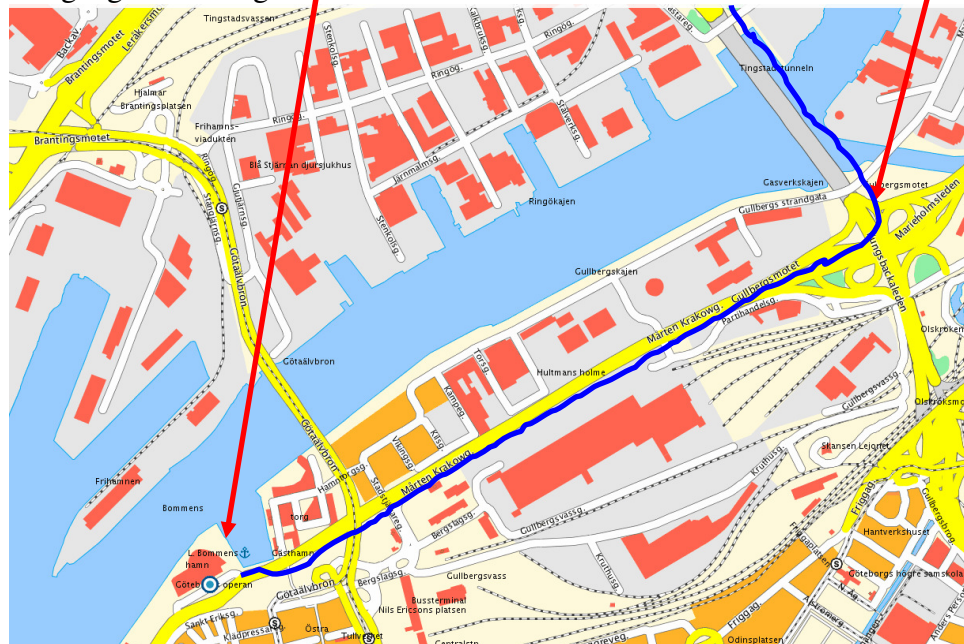


E6 från Oslo

**Tingstadstunneln,
avfart mot centrum och
Fredrikshamn**

Målgång vid GöteborgsOperan

Målgång i Göteborg



Kör E6:an mot Göteborg/Malmö. Efter ca 15 km kommer ni till Tingstadstunneln, där skall ni ligga i höger fil, kör mot centrum och Fredrikshamn/Kiel.

Direkt efter tunneln svänger vägen skarpt höger mot centrum. Ligg i högerfilen och följ först skyltar mot Centrum, sedan Lilla Bommen (Operan). Efter ca 3 km är ni framme vid GöteborgsOperan. Framme!